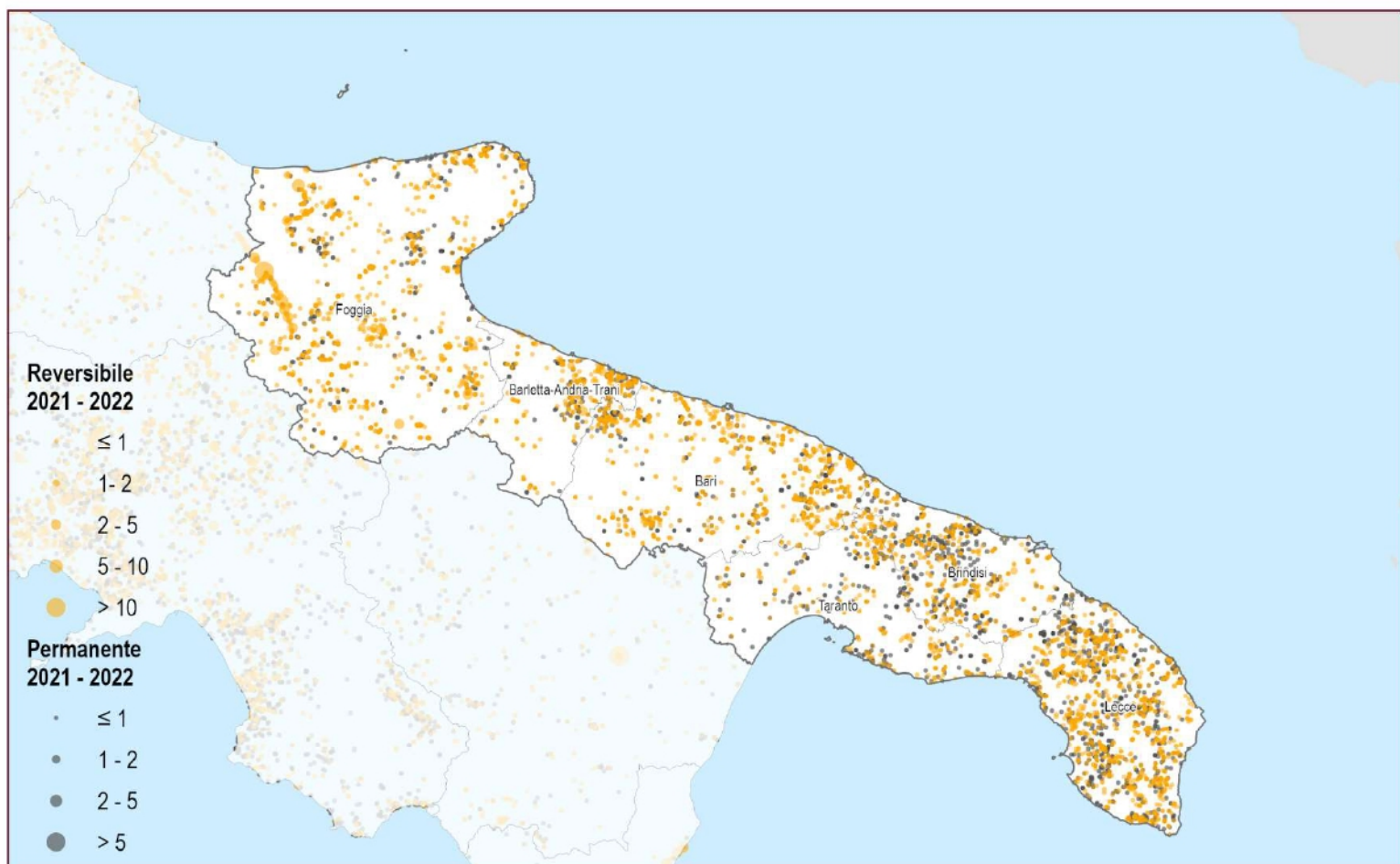


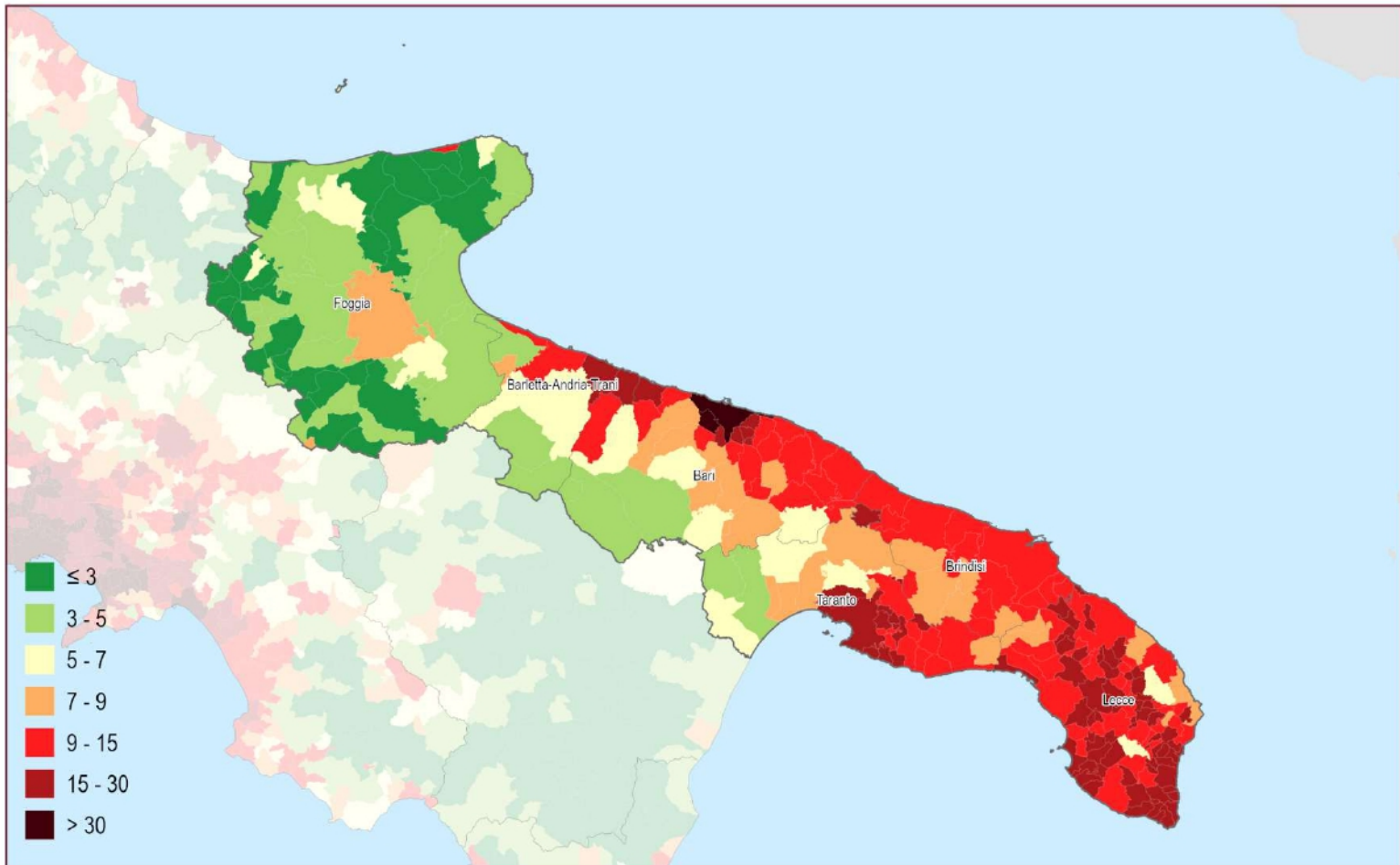
Consumo di suolo 2006 - 2022: localizzazione dei cambiamenti (ettari)

0 20 40 km



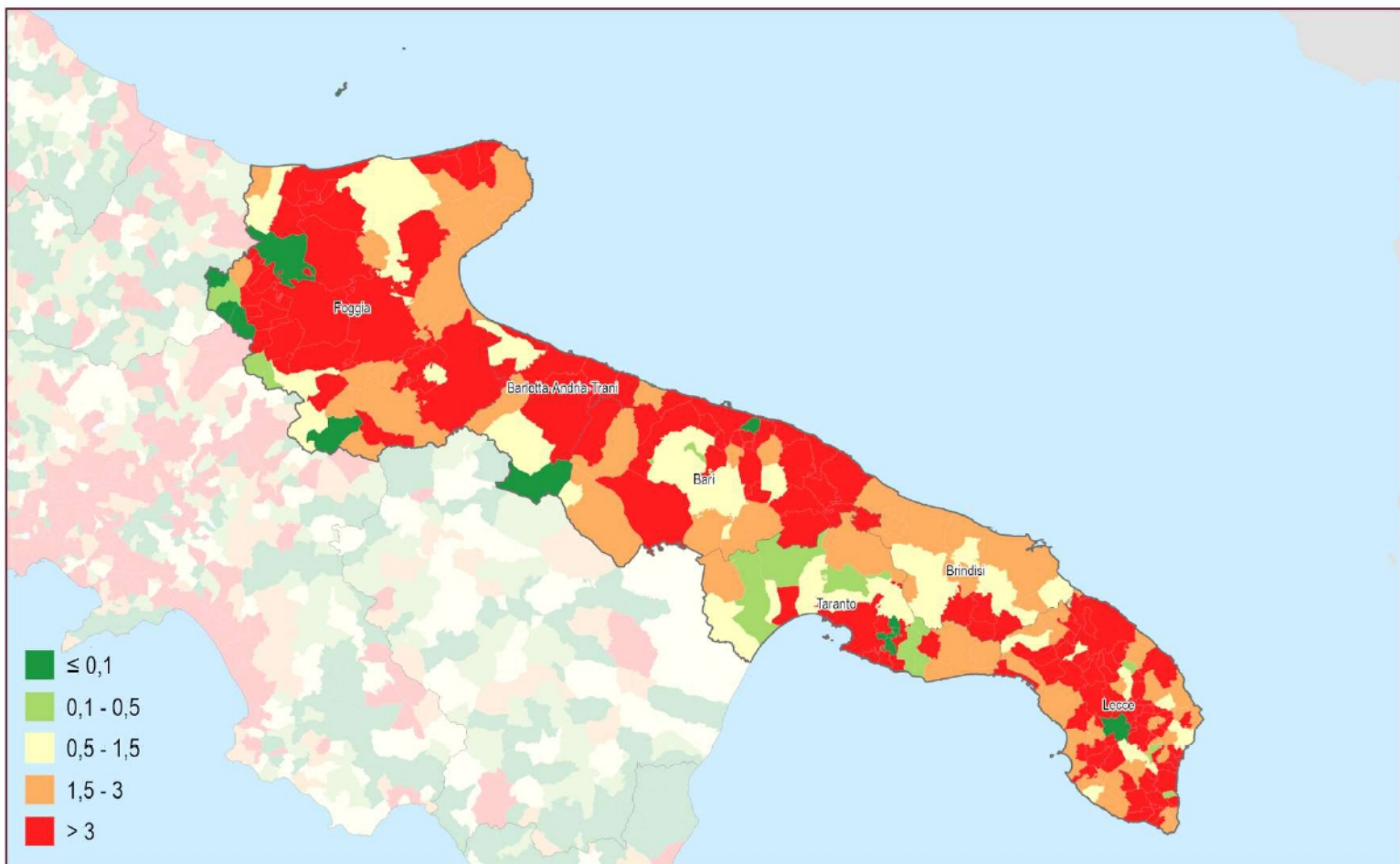
Consumo di suolo annuale 2021 - 2022: localizzazione dei cambiamenti (ettari)

0 20 40 km



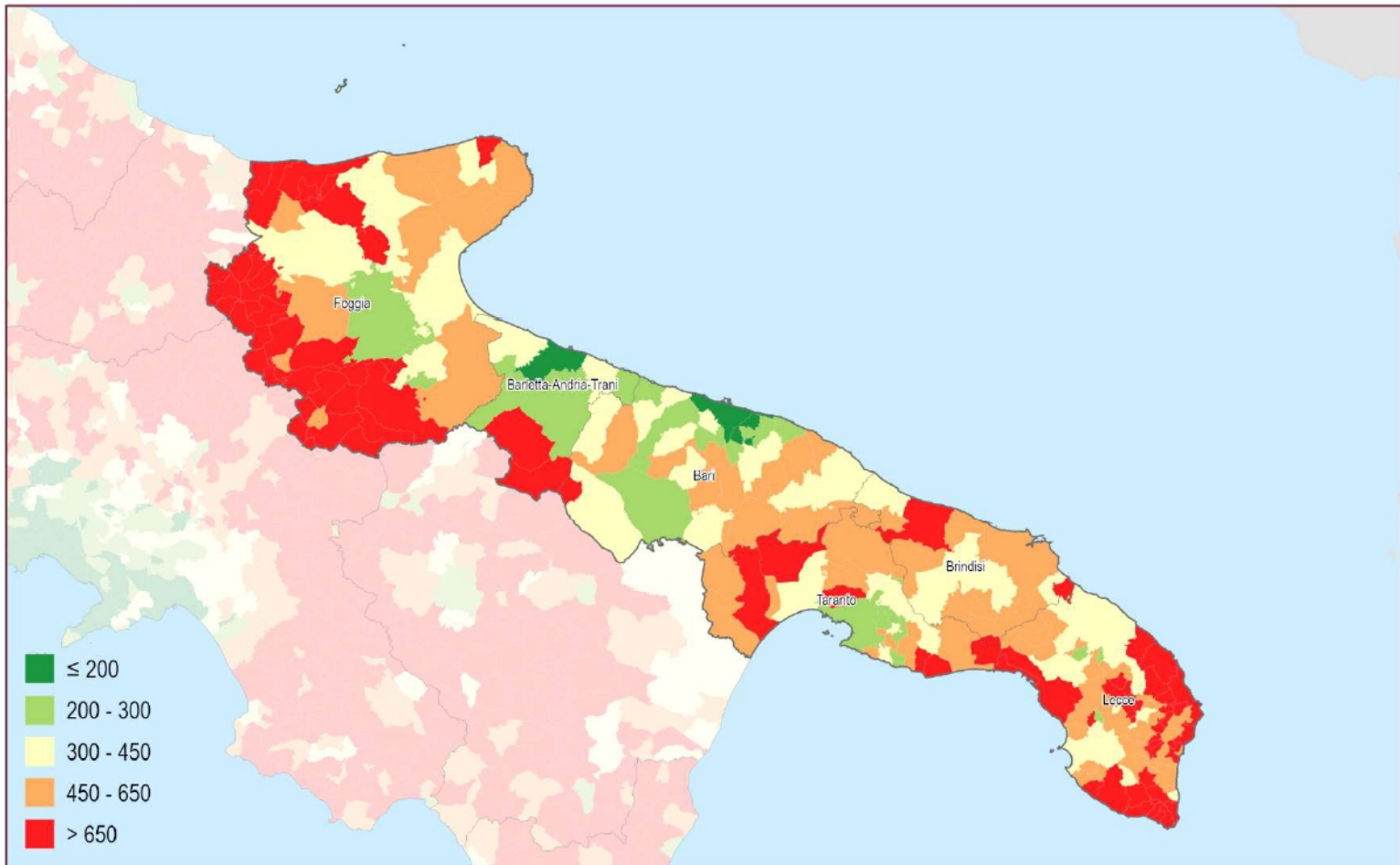
Suolo consumato 2022: percentuale sulla superficie amministrativa (%)

0 20 40 km



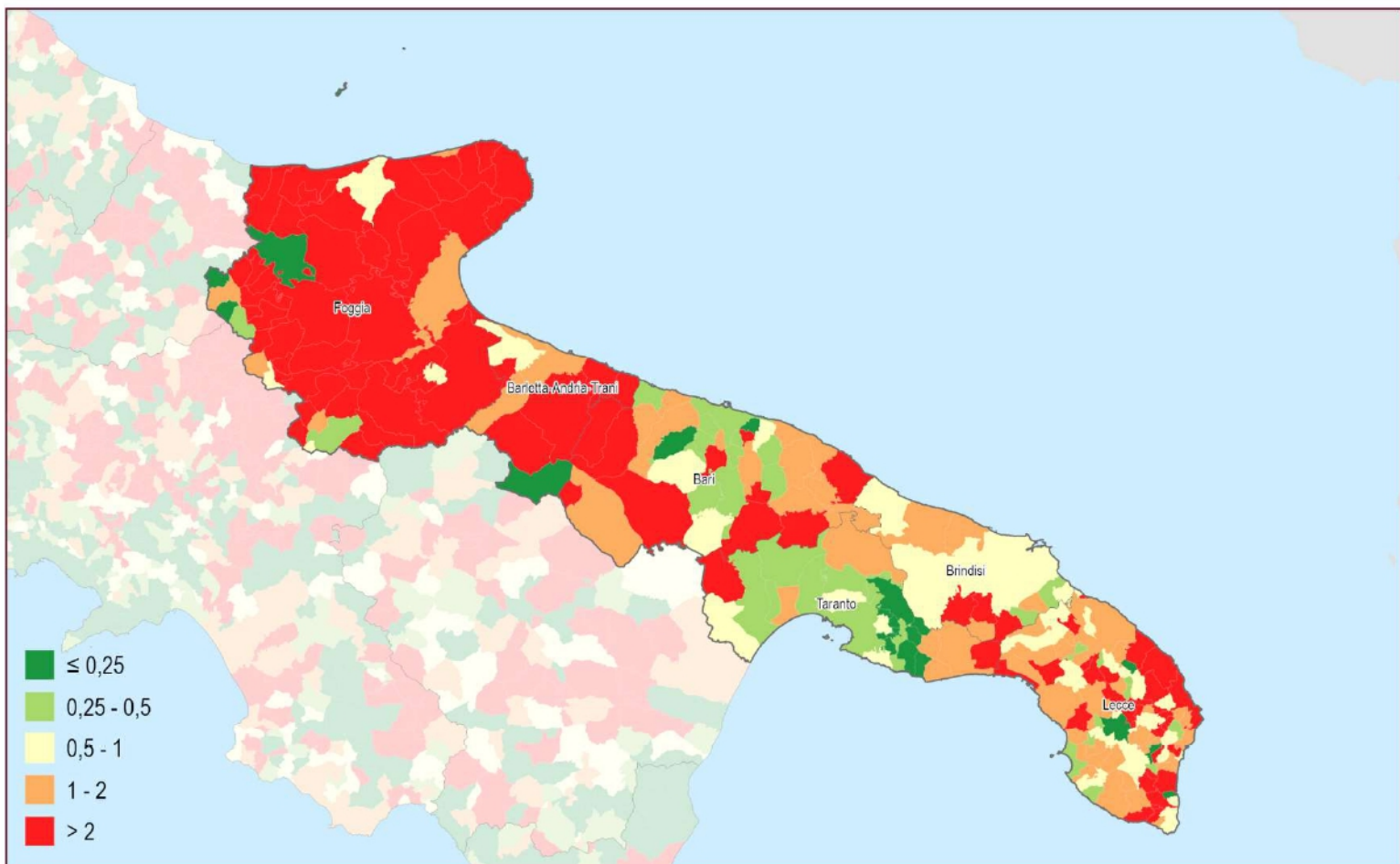
Consumo di suolo annuale netto (2021 - 2022): densità dei cambiamenti rispetto alla superficie comunale (m²/ettaro)

0 20 40 km



Suolo consumato 2022: valore pro capite a livello comunale (m²/abitante)

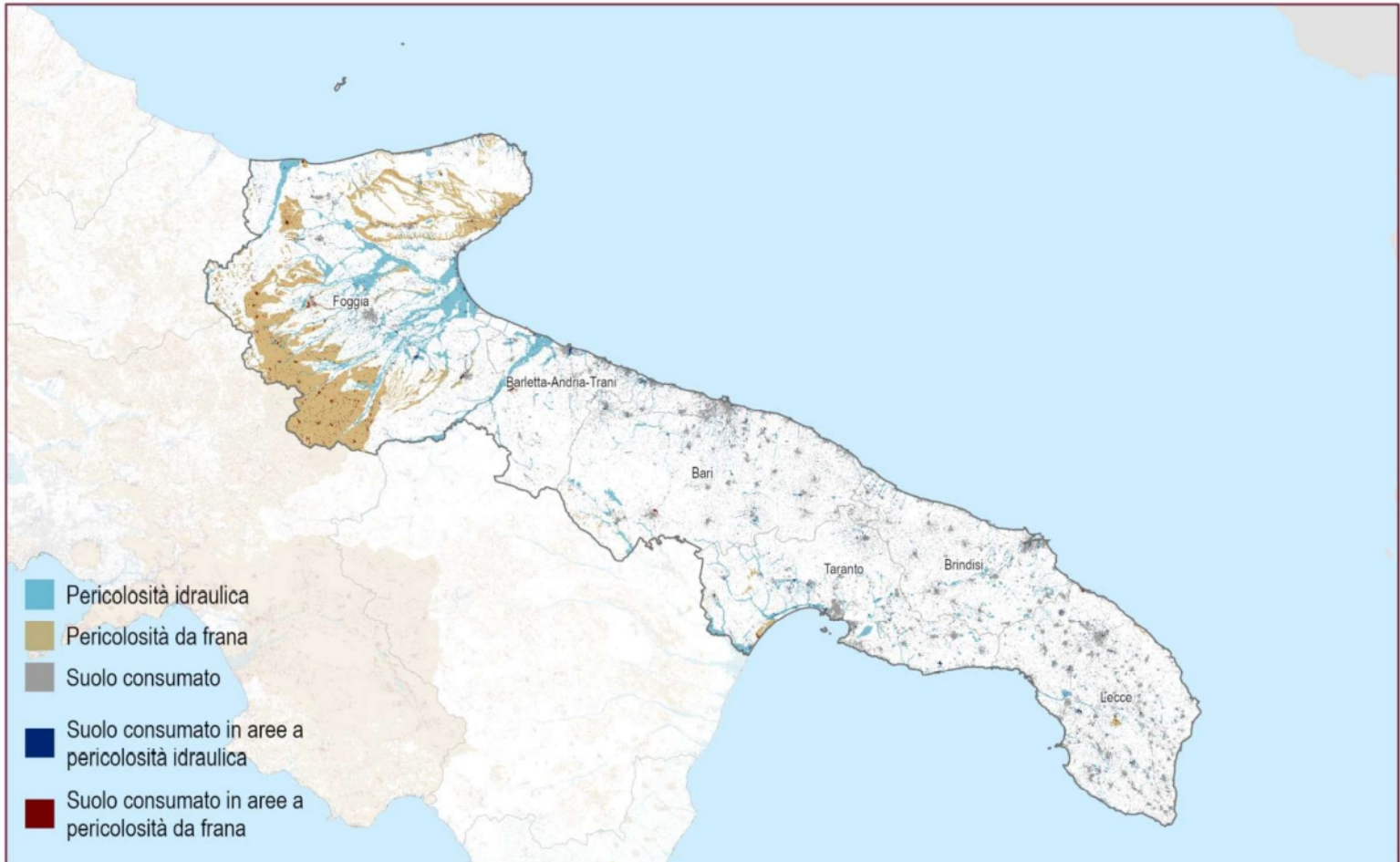
0 20 40 km

Consumo di suolo annuale netto 2021 - 2022: valore pro capite a livello comunale (m²/abitante)

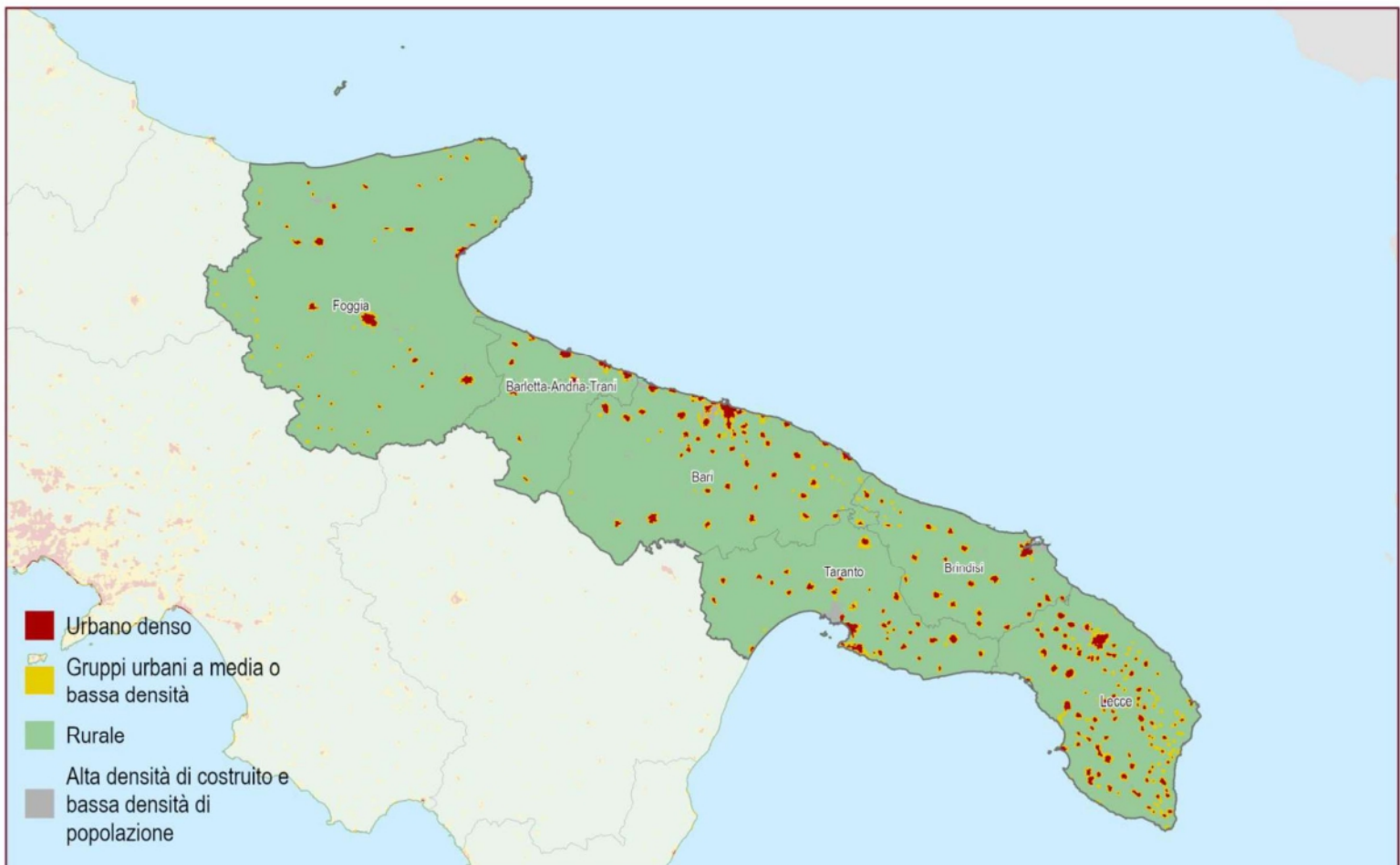
0 20 40 km





Suolo consumato 2022 in aree a pericolosità idraulica e da frana

0 20 40 km



Suolo consumato 2022: Grado di urbanizzazione

0 20 40 km

Province	Suolo consumato 2022 [ha]	Suolo consumato 2022 [%]	Suolo consumato pro capite 2022 [m ² /ab]	Consumo di suolo 2021-2022 [ha]	Consumo di suolo pro capite 2021-2022 [m ² /ab/anno]	Densità consumo di suolo 2021-2022 [m ² /ha]
Bari	37.180	9,72	303,07	136	1,11	3,56
Barletta-Andria-Trani	11.065	7,23	290,71	74	1,93	4,81
Brindisi	19.903	10,83	522,02	45	1,17	2,43
Foggia	28.037	4,03	468,04	313	5,23	4,50
Lecce	39.627	14,36	511,09	116	1,49	4,19
Taranto	23.646	9,69	422,34	36	0,64	1,46
Regione	159.459	8,24	406,48	718	1,83	3,71
ITALIA	2.151.437	7,14	364,00	7.076	1,20	2,35

Capoluoghi di Provincia	Suolo consumato 2022 [ha]	Suolo consumato 2022 [%]	Suolo consumato pro capite 2022 [m ² /ab]	Consumo di suolo 2021-2022 [ha]	Consumo di suolo pro capite 2021-2022 [m ² /ab/anno]	Densità consumo di suolo 2021-2022 [m ² /ha]
Andria	2.589	6,48	265,31	24	2,45	5,97
Bari	5.024	43,22	159,02	12	0,39	10,56
Barletta	1.651	11,14	177,87	10	1,07	6,70
Brindisi	4.664	14,19	559,77	6	0,73	1,84
Foggia	4.078	8,06	277,80	30	2,01	5,84
Lecce	3.525	14,94	371,88	11	1,20	4,82
Taranto	5.339	21,64	281,79	8	0,43	3,34
Trani	1.765	17,20	320,69	14	2,64	14,15

Comuni	Suolo consumato 2022 [ha]	Comuni	Suolo consumato 2022 [%]	Comuni	Suolo consumato pro capite 2022 [m ² /ab]
Taranto	5.339	Bari	43,22	Volturara Appula	3.321,48
Bari	5.024	Modugno	42,01	Celle di San Vito	2.497,96
Brindisi	4.664	Aradeo	28,50	Alberona	1.886,81
Foggia	4.078	Leporano	28,27	Poggiorsini	1.536,02
Lecce	3.525	Sogliano Cavour	27,26	Ascoli Satriano	1.531,51
Cerignola	2.813	Castro	26,57	Sant'Agata di Puglia	1.496,07
Andria	2.589	San Cesario di Lecce	26,25	Minervino Murge	1.475,70
Martina Franca	2.578	Melpignano	25,74	Candela	1.420,20
Ostuni	2.366	Racale	25,55	Castelnuovo della Daunia	1.395,05
Nardò	2.053	Melissano	25,39	Chieuti	1.377,48
Comuni	Consumo di suolo 2021-2022 [ha]	Comuni	Consumo di suolo pro capite 2021-2022 [m ² /ab/anno]	Comuni	Densità consumo di suolo 2021-2022 [m ² /ha]
Cerignola	42	Castelnuovo della Daunia	123,61	Casalvecchio di Puglia	39,65
Foggia	30	Casalvecchio di Puglia	73,88	Surano	35,01
Lucera	26	Pietramontecorvino	69,26	Castelnuovo della Daunia	26,12
Andria	24	Volturino	56,50	Pietramontecorvino	24,41
Pietramontecorvino	17	Alberona	54,65	Capurso	23,94
Castelnuovo della Daunia	16	Biccari	47,99	Bisceglie	17,59
Altamura	15	Lesina	23,54	Melpignano	15,72
Lesina	15	Castelluccio Valmaggiore	22,59	Volturino	15,13
Trani	15	Poggio Imperiale	20,99	Trepuzzi	15,10
Biccari	13	Surano	20,10	Monteroni di Lecce	14,53