

# PIANO REGOLATORE GENERALE

AREE VINCOLATE DAL P.R.G.

Scala 1:10.000



Elaborato integrato con le prescrizioni e modifiche stabilite dal Comitato Urbanistico Regionale di cui alla Delib. della Giunta Regionale n. 482 del 20/04/2004 (sotto "Approvazione con prescrizioni e modifiche" e le "Contraddittori Comunali")








Elaborato n° II/Regione

dott. arch. Augusto Chiaia  
 dott. arch. Rocco Dioguardi

Collaborazione PRINT Studio e C.A.S. Progetti S.r.l.  
 20 SET. 2004



## Legenda

-  Confine comunale
-  A vincolo idrogeologico
-  A parco naturale
-  A zona di interesse archeologico
-  A parco archeologico
-  Ad agricolo speciale
-  Fascia di rispetto dalla ferrovia

